



# Biebertaler Rundweg

## Biebertaler Rundweg

Radeln, Wandern und Walken im Biebertal

### Etappenvorschläge für drei kleinere Biebertaler Rundwege

Den Weg in Etappen aufzuteilen, bietet sich an, da alle Orte ohne große Umwege von beiden Seiten des Rundweges zu erreichen sind und so jede Etappe eine selbständige kleine Rundtour darstellt. Gerade für Wanderer und Walker bietet sich die Aufteilung in Etappen an, aber auch Radfahrer, die schon große Strecken über Verbindungsrouen zurückgelegt haben, können den Biebertaler Rundweg etappenweise mit in ihre Strecke einplanen.

#### 1 Rund um die Quellhöhe des Bieberbaches

**Länge:** 14,1 km, **Start/Ende:** Wüschheim an der Grillhütte

##### Wegebeschreibung:

Von der Grillhütte in Wüschheim rechtsrum am Waldrand entlang wird der Biebertaler Rundweg über die "kleine Runde" nach 600 m erreicht. Geradeaus weiter durch Wüschheim (1,4 km) und bald nach Reich zum Kriegerdenkmal (3,7 km). Den Rundweg verlassend wird Reich durch- und der Bieberbach überquert bis zum Bieb- taler Rundweg (4,8 km). Durch Felder und Wiesen entlang des Gossberges (8,0 km), nach dem Quellbereich die höchste Erhebung des Biebertales, geht's in den Wald (8,7 km). Auf einer Länge von 4,7 km wird bis kurz vor Wüsch- heim der Wald mit seiner Atmosphäre aus Stille, Farben und vielfältigen Gerüchen entdeckt. Aus dem Wald kommend (13,5 km), direkt links abbiegen und zurück zur Grillhütte (14,1 km) oder zur Erfrischung noch weiter bis zum Was- sertretbecken (weitere 400 m).

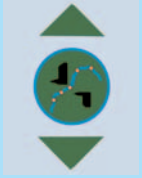
**Auf dem Weg:** Blicke ins Bieberbachtal; Gossberg, höchste Erhebung im Biebertal (484 m ü NN); Waldleibnis Faas; Wassertretbecken Wüschheim, Weiher des ASV Biebertal.

#### 2 Im Mittellauf des Bieberbaches durch die drei Biebertaler Gemein- den Biebertal, Fronhofen und Reich



Rundweg

# Biebestales



Zentrum  
am  
Hunsrück!



Tourist-Information  
Brühlstraße 2  
55469 Simmern/Hsr.  
Tel. 0 67 61 8 37 - 106  
Fax 0 67 61 8 37 - 120  
e-mail: tourist-info@vgsim.de  
www.simmern.de

huthwehnersart werbeagentur 06761.3625



Inhaltliche Bearbeitung:  
Hunsrückvelo  
www.hunsruckvelo.de

# Biebestales

## Nannhausen - Nickweiler - Fronhofen - Wüschheim - Reich - Biebertal

### Rundweg

Radeln, Wandern und Walken im Biebertal

**Länge:** 9,9 km, **Start/Ende:** Biebertal am Park- platz des Gemeindehauses.

##### Wegebeschreibung:

Vom Parkplatz des Gemeindehauses in Biebertal geht es geradeaus am Gasthaus "Pferdestall" vorbei zum Biebertaler Rundweg (0,2 km) und dann nach Fronhofen, dessen südöstlichstes Ende bei der Durchquerung des Bieberbachtals „gestreift“ wird (2,6 km), wobei der Rundweg verlassen und auf der Höhe nach 500 m wieder erreicht wird. Die Rückrunde offenbart weite Hunsrückblicke ins Tal mit seinen Gemeinden, und weit darüber hinaus nach Kirchberg und bis zum Soonwald. Nach einem kurzen Stück auf der K 20 geht's nach 1,8 km links talwärts durch Reich auf die andere Seite des Rundweges (8,1 km) und im Bogen zurück nach Biebertal (9,9 km).

**Auf dem Weg:** Weite Hunsrückblicke; Durch- querung der Hunsrückgemeinden Reich, Biebertal und Fronhofen.

#### 3 Durch den Süden des Biebertaler Rundweges mit Nannhausen

**Länge:** 7,9 km, **Start/Ende:** Nannhausen Friedhof

##### Wegebeschreibung:

Vom Friedhof Nannhausen an der K18 durch den Wald bis oberhalb von Fronhofen (1,7 km), wo der Biebertalweg geradeaus nach Fronhofen verlassen wird. Vorbei am südöstlichen Ende von Fronhofen (2,5 km) wird der Bieberbach gequert und der Rundweg wieder erreicht (2,8 km). Erst berg hoch über Wiesen und Felder geht's bald durch den Wald rasant bergab nach Nickweiler (5,3 km). Von hier aus zunächst im Anstieg weiter zum Flugplatz Nannhausen (7,0 km) und zurück zum Ausgangspunkt (7,9 km). **Auf dem Weg:** Weite Ausblicke über Fronhofen, Flugplatz Nannhausen, Abstecher zum Schmie- delpark Nannhausen (1,5 km Verb. Nr. 4)



# Biebertales

## Rundweg

### Biebertaler Rundweg – Eine Runde durch's Biebertal radeln, wandern oder walken

Der Biebertaler Rundweg verbindet alle sechs Ortschaften des Biebertals auf einer Gesamtlänge von 26,2 km. Seinen Namen verdankt das weite Tal dem gleichnamigen Bach, der oberhalb von Wüschheim entspringt und sich durch die Hunsrück-Ortschaften Wüschheim, Reich, Biebern, Fronhofen, Nannhausen mit Orsteil Nickweiler schlängelt, bis er schließlich bei Unzenberg in den Kauerbach fließt.

#### Beginn/Ende/Einstieg:

In einem der 6 Biebertalorte oder über eine der 9 blauen Verbindungsstrecken.

#### Länge: 26,2 km

#### Addierte Höhenmeter:

Ca. 250 Höhenmeter an- und absteigend

#### Wegequalität:

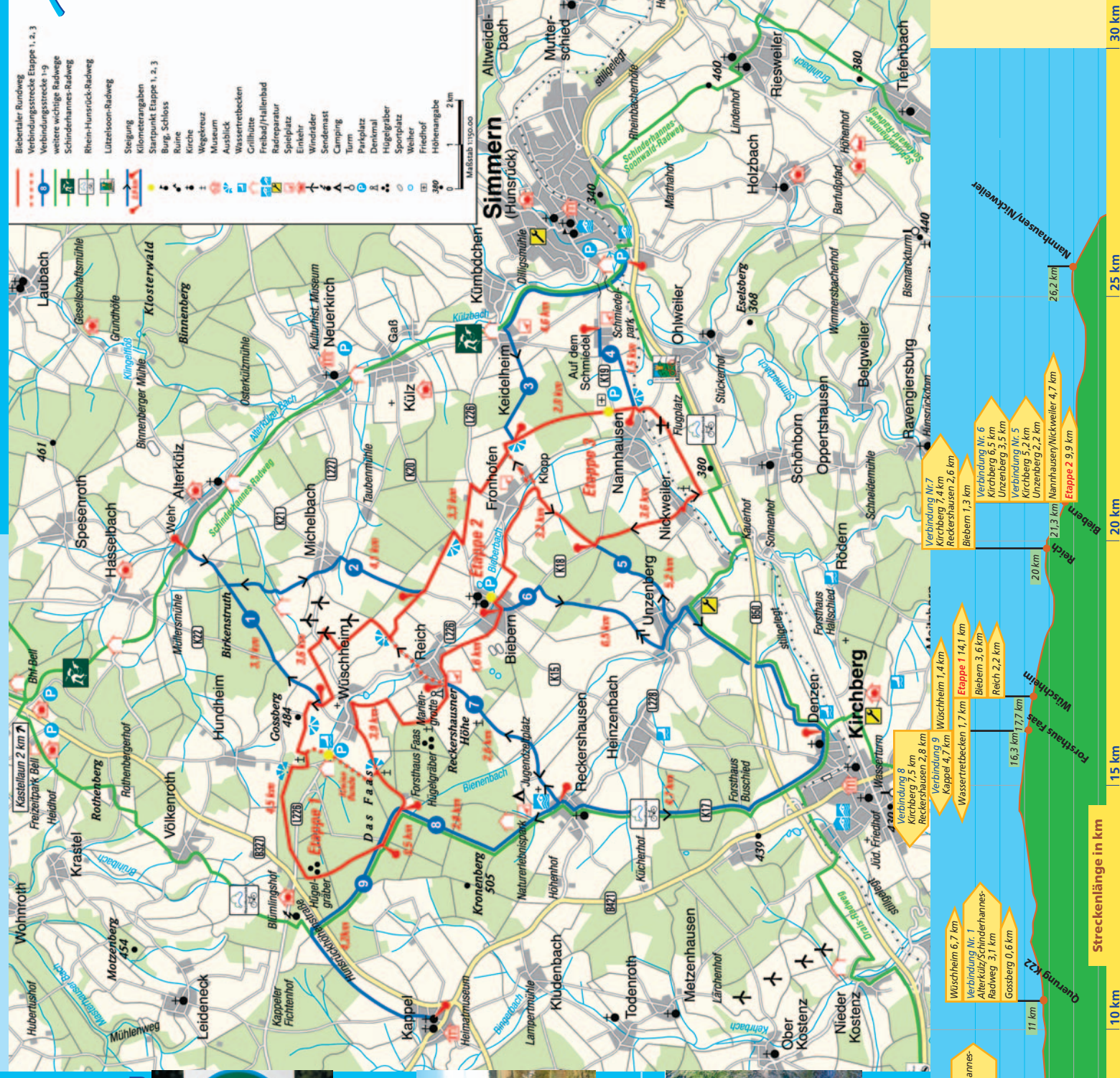

12,8 km Forst- und Wirtschaftswege (gut befahrbar, ganzjährig befahrbar) 11,6 km Asphaltwege, 1,1 km Innerortsstraßen, 0,7 km Kreisstraßen

#### Anforderung:

Der Biebertalweg ist für jeden gut zu befahren und auch für Familien mit Kindern geeignet. Da der komplette Rundweg dem Verlauf des Bieberraches von der Quelle (500 ü NN bei Wüschheim) bis zur Mündung (342 ü NN bei Unzenberg) und wieder zurück folgt, sind einige Steigungen nicht zu vermeiden.



Dieses Schild begleitet Sie auf Ihrem Weg



# Biebertales

## Rundweg

#### Eignung:

Radfahren: Für alle geeignet, auch für Familien mit Kindern.

Wandern: Für alle geeignet zum gemütlichen Wandern mit weiten Blicken.

Walken: Bestens geeignet.

Skater: Keine Skatereignung, da ein ständiger Wechsel von Asphalt und Schotter sowie zu große Höhenunterschiede.

#### Einkahren:

Im Sommer laden viele Sitzbänke oder die eine oder andere Wiese wie eine natürliche Aussichtsterrasse geradezu zum Picknick ein. Also Verpflegung einfach mitnehmen oder mit Abstellchern in Simmern, am Beller Bahnhof, in Kirchberg oder im Blümlingshof einkehren.

#### Auf dem Weg:

Naturerlebnisse: Erleben einer typischen Mulden-Hunsrücklandschaft mit Blicken ins Biebertal und oft noch weiter bis zum Soonwald und nach Kirchberg; Abwechslung zwischen freien Acker- und Wiesenflächen und den dichten Wäldern dazwischen; Flugplatz Nannhausen; Kirchen in Biebern, Abenteuerspielfeld in Reich.

#### Abstecher:

Schmiedepark in Nannhausen (1,5 km Verbindung Nr. 4), Wasserretbecken bei Wüschheim (ca. 200 m), Fisch-Weiher des ASV Biebertal, Naturerlebnisspielfeld/Freibad in Reckershausen (2,6 km Verbindung Nr. 8), Simmern mit Hunsrückmuseum und Schindernhammesturm (4,6 km Verbindung Nr. 3), Heimatmuseum in Kappel (4,7 km Verbindung Nr. 9), Marktplatz und Heimatmuseum in Kirchberg (6,7 km Verbindung Nr. 5; 8 km Verbindung Nr. 6; 9 km Verbindung Nr. 8)

